

SOUHLAS S VYNĚTÍM ČÁSTI POZEMKU ZE ZEMĚDĚLSKÉHO PŮDNÍHO FONDU

Jabůrková Ivanka

Datum narození: 14.8. 1946

S místem trvalého bydliště: U Losinky 385, 788 14 Rapotín

souhlasím s vynětím části pozemku na pozemku parc. č. 892 v k. ú. Rapotín ze zemědělského půdního fondu (dále jen ZPF) v rámci akce „Chodník, propojení ul. U Losinky – cyklostezka ul. Jesenická.“
Projekt řeší novostavbu chodníku podél silnice I/44 v Rapotíně.

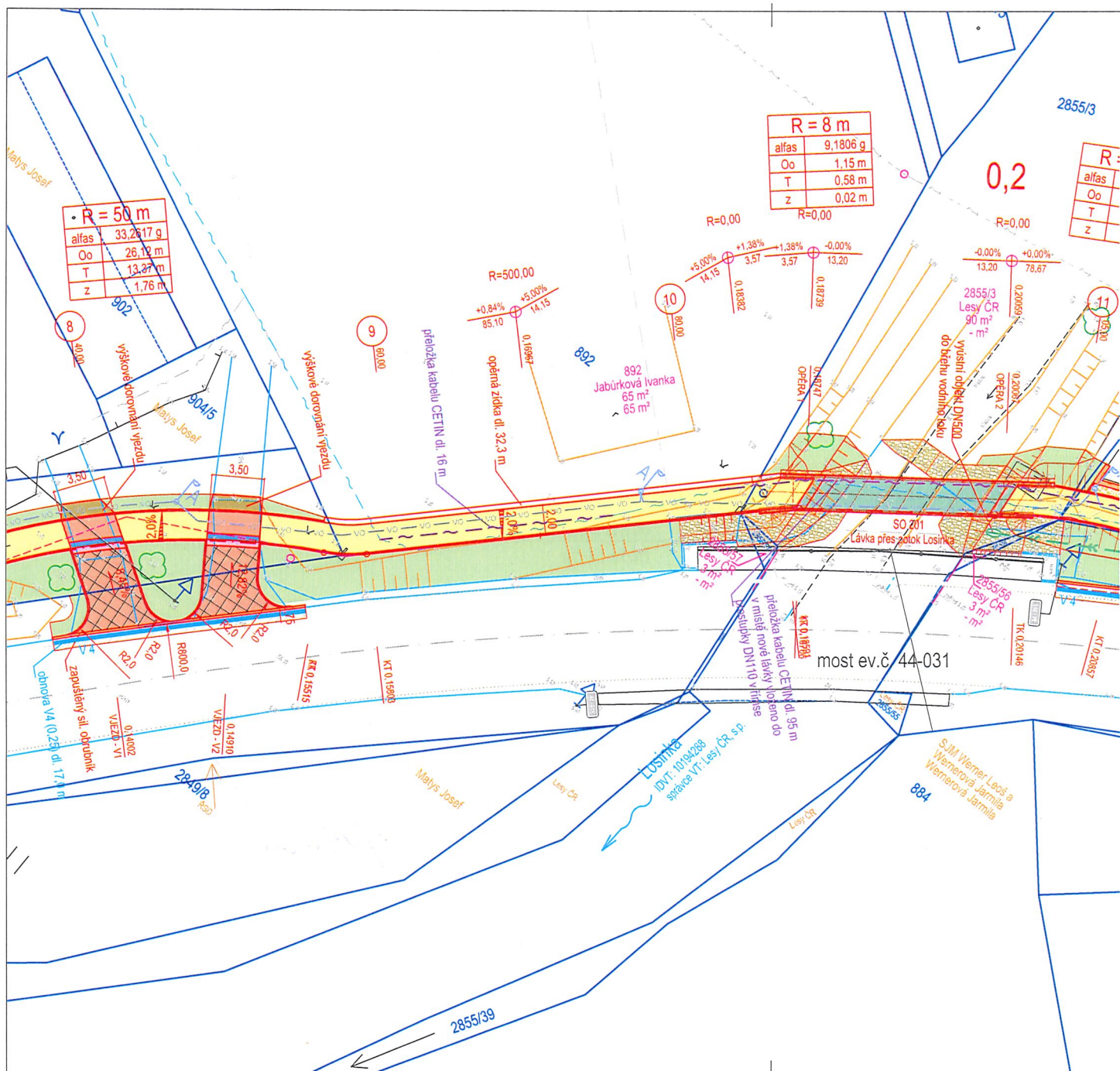
Požadovaná výměra vynětí ze ZPF činí:

<u>k.ú.</u>	<u>parc. č.</u>	<u>druh pozemku</u>	<u>výměra trvalého vynětí ze ZPF</u>
Rapotín	892	orná půda	65 m ²

V Rapotín dne 30.10.2023



.....
podpis



SOUHLAS S VYNĚTÍM ČÁSTI POZEMKU ZE ZEMĚDĚLSKÉHO PŮDNÍHO FONDU

Václavík Antonín

Datum narození: 28. 10. 1945

S místem trvalého bydliště: Jesenická 146, 788 14 Rapotín

souhlasím s vynětím části pozemku na pozemku parc. č. 913 v k. ú. Rapotín ze zemědělského půdního fondu (dále jen ZPF) v rámci akce „Chodník, propojení ul. U Losinky – cyklostezka ul. Jesenická.“ Projekt řeší novostavbu chodníku podél silnice I/44 v Rapotíně.

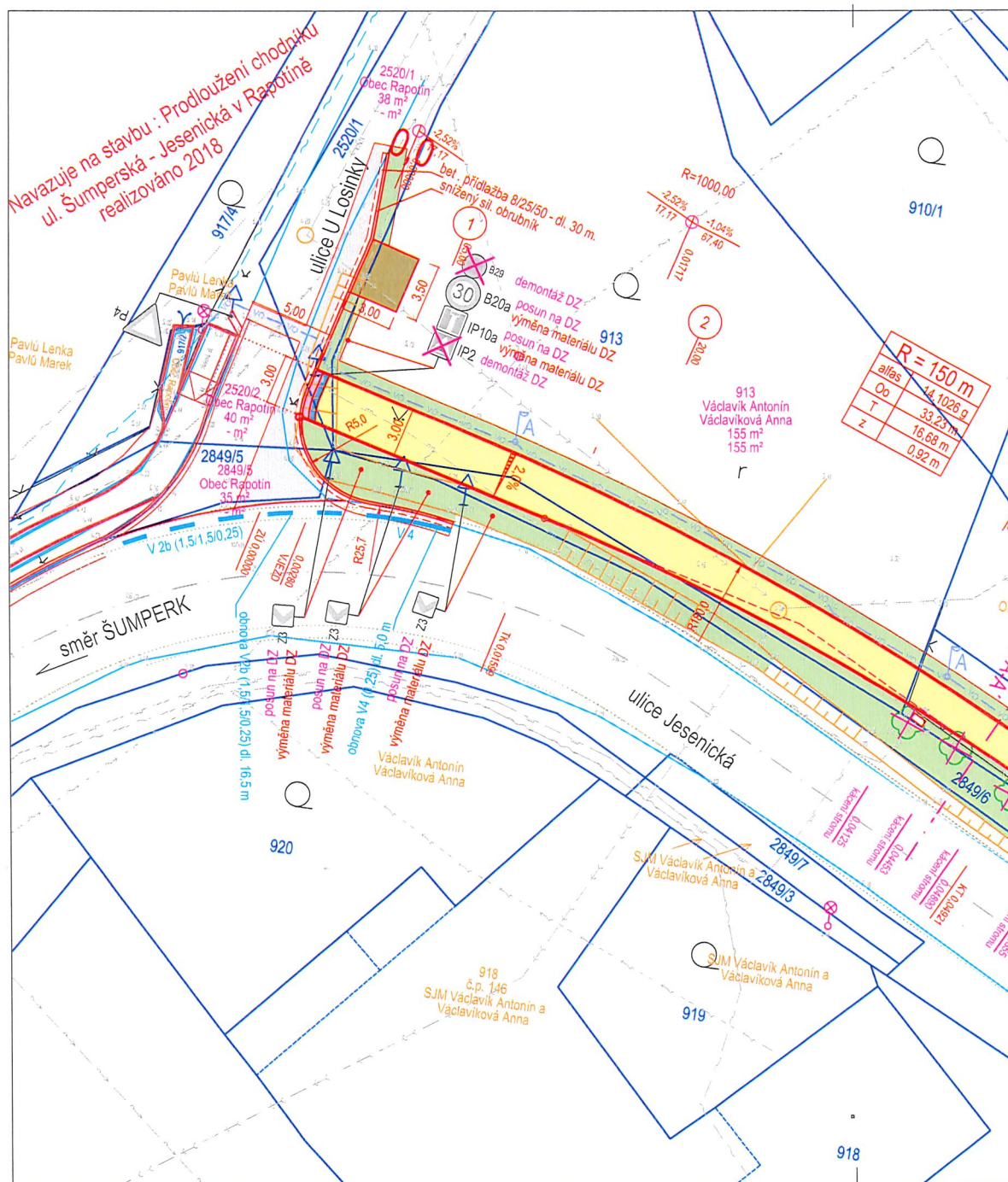
Požadovaná výměra vynětí ze ZPF činí:

k.ú.	parc. č.	druh pozemku	výměra trvalého vynětí ze ZPF
Rapotín	913	zahrada	155 m ²

V Rapotíně dne 26. 10. 2023



.....
podpis



SOUHLAS S VYNĚTÍM ČÁSTI POZEMKU ZE ZEMĚDĚLSKÉHO PŮDNÍHO FONDU

Václavíková Anna

Datum narození: 4. 4. 1952

S místem trvalého bydliště: Jesenická 146, 788 14 Rapotín

souhlasím s vynětím části pozemku na pozemku parc. č. 913 v k. ú. Rapotín ze zemědělského půdního fondu (dále jen ZPF) v rámci akce „Chodník, propojení ul. U Losinky – cyklostezka ul. Jesenická.“
Projekt řeší novostavbu chodníku podél silnice I/44 v Rapotíně.

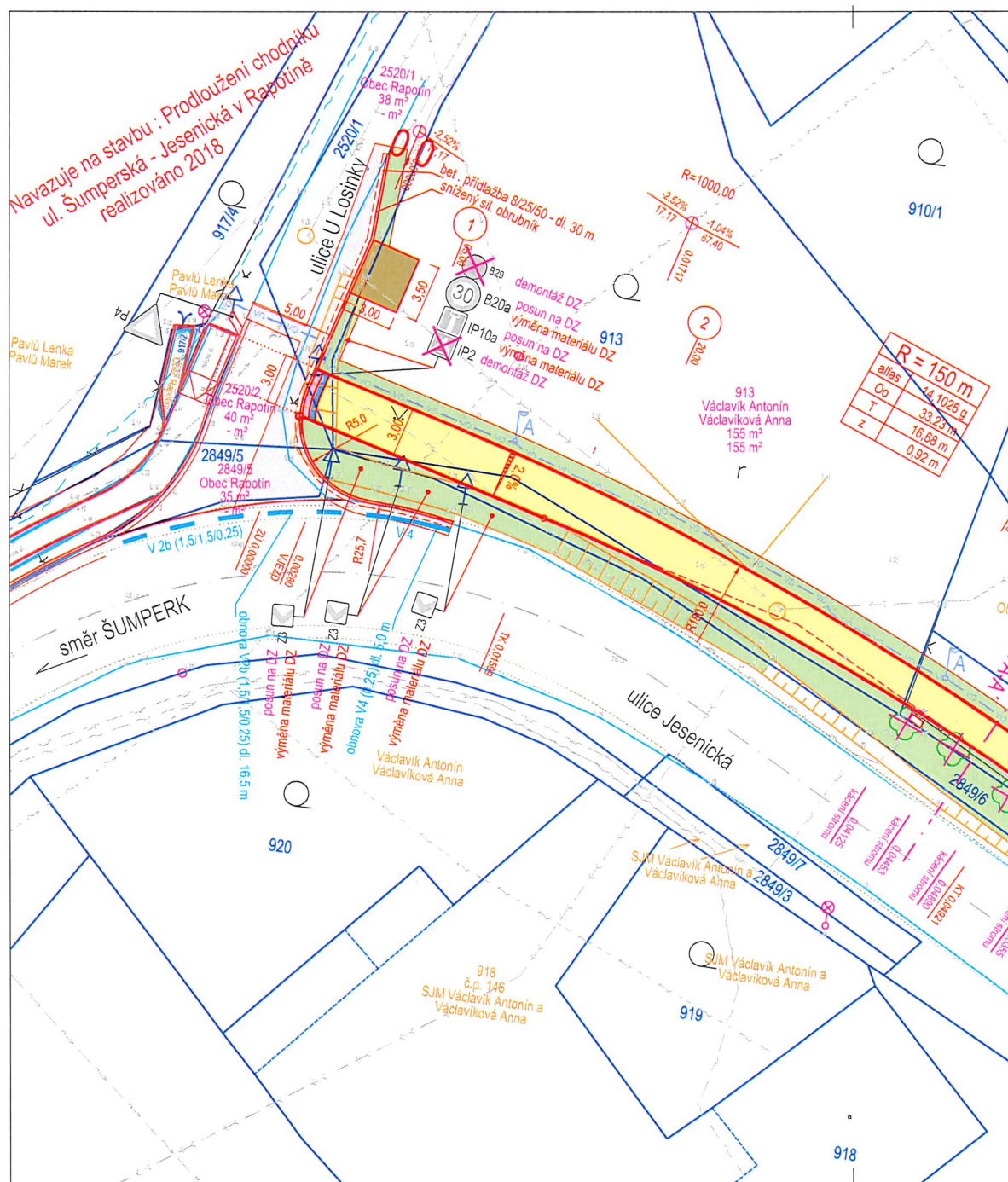
Požadovaná výměra vynětí ze ZPF činí:

<u>k.ú.</u>	<u>parc. č.</u>	<u>druh pozemku</u>	<u>výměra trvalého vynětí ze ZPF</u>
Rapotín	913	zahrada	155 m ²

Václavíková Anna

V Rapotíně dne 26. 10. 2023

podpis



SOUHLAS S VYNĚTÍM ČÁSTI POZEMKU ZE ZEMĚDĚLSKÉHO PŮDNÍHO FONDU

Faltus Roman

Datum narození: 2.9.1979

S místem trvalého bydliště: Jesenická 154, 788 14 Rapotín


souhlasím s vynětím části pozemku na pozemku parc. č. **871, 872/3** v k. ú. **Rapotín** ze zemědělského půdního fondu (dále jen ZPF) v rámci akce „**Chodník, propojení ul. U Losinky – cyklostezka ul. Jesenická.**“ Projekt řeší novostavbu chodníku podél silnice I/44 v Rapotíně.

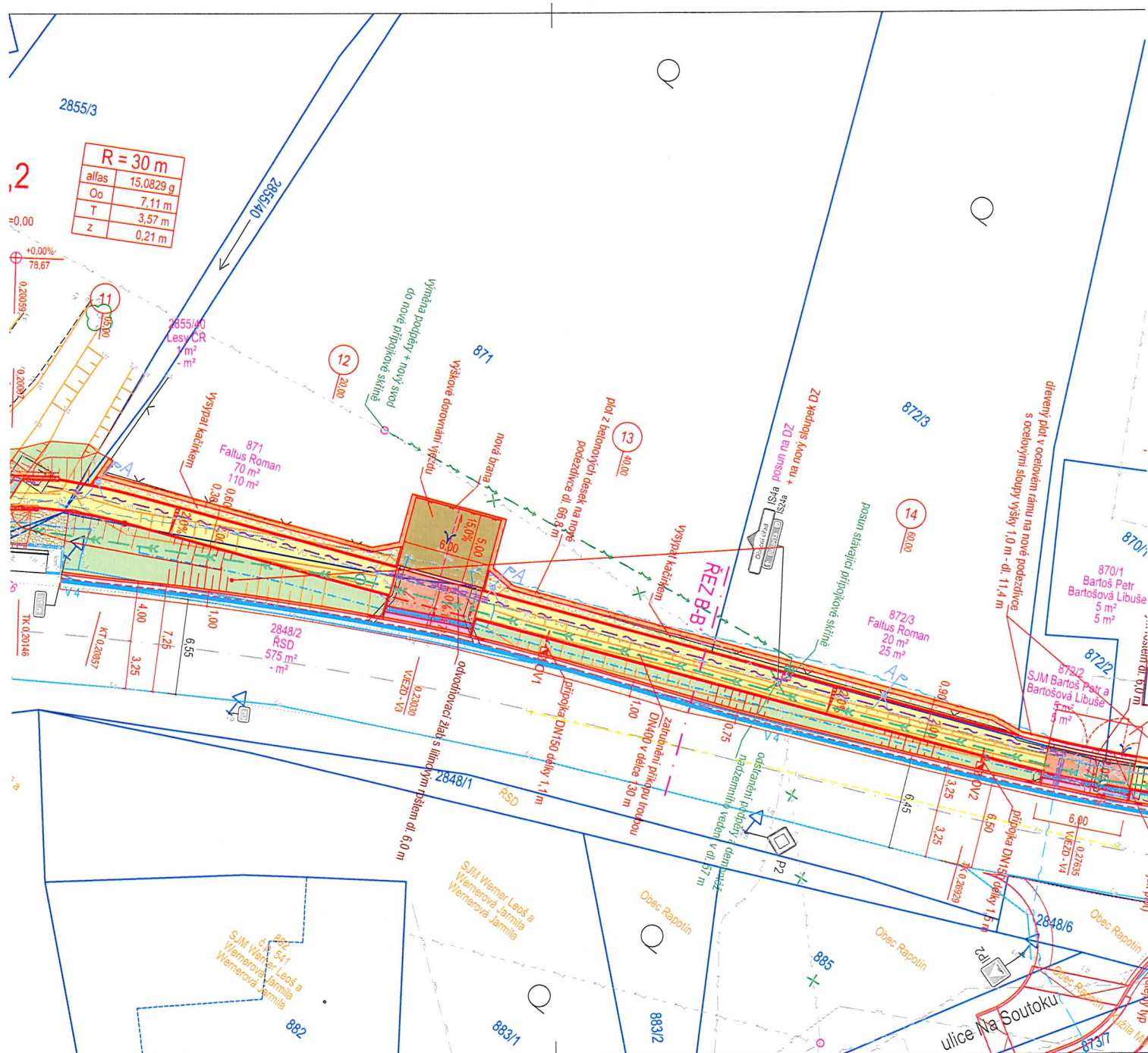
Požadovaná výměra vynětí ze ZPF činí:

<u>k.ú.</u>	<u>parc. č.</u>	<u>druh pozemku</u>	<u>výměra trvalého vynětí ze ZPF</u>
Rapotín	871	zahrada	110 m ²

<u>k.ú.</u>	<u>parc. č.</u>	<u>druh pozemku</u>	<u>výměra trvalého vynětí ze ZPF</u>
Rapotín	872/3	zahrada	25 m ²

V Rapotíně dne 25.10.2023


podpis



SOUHLAS S VYNĚTÍM ČÁSTI POZEMKU ZE ZEMĚDĚLSKÉHO PŮDNÍHO FONDU

Bartošová Libuše

Datum narození: ... 23.2.1961

S místem trvalého bydliště: Jesenická 154, 788 14 Rapotín

souhlasím s vynětím části pozemku na pozemku parc. č. 872/2, 870/1 v k. ú. Rapotín ze zemědělského půdního fondu (dále jen ZPF) v rámci akce „Chodník, propojení ul. U Losinky – cyklostezka ul. Jesenická.“ Projekt řeší novostavbu chodníku podél silnice I/44 v Rapotíně.

Požadovaná výměra vynětí ze ZPF činí:

<u>k.ú.</u>	<u>parc. č.</u>	<u>druh pozemku</u>	<u>výměra trvalého vynětí ze ZPF</u>
Rapotín	872/2	zahrada	5 m ²

<u>k.ú.</u>	<u>parc. č.</u>	<u>druh pozemku</u>	<u>výměra trvalého vynětí ze ZPF</u>
Rapotín	870/1	zahrada	5 m ²

V Rapothně dne 25.10.2022



.....
podpis

R = 120 m	
alfas	21,3221 g
Oo	40,19 m
T	20,29 m
z	1,70 m

dřevěný plot v ocelovém rámu na nové podezdívce
s ocelovými sloupky výšky 1,0 m - dl. 11,4 m

dřevěný plot v ocelovém rámu na nové podezdívce
s ocelovými sloupky výšky 1,0 m - dl. 6,0 m

odvodňovací žlab s línovým roštěm dl. 6,0 m
výškové dorovnání terénu předlažděním

870/1
Bartoš Petr
Bartošová Libuše
5 m²
5 m²

868
č.p. 154
Bartoš Petr
Bartošová Libuše

870/2
Bartoš Petr
Bartošová Libuše
- m²
- m²

863/1
Bartoš Petr
Bartošová Libuše

872/3
Faltus Roman
20 m²
25 m²

872/2
SJM Bartoš Petr a
Bartošová Libuše
5 m²
5 m²

Obec Rapotín

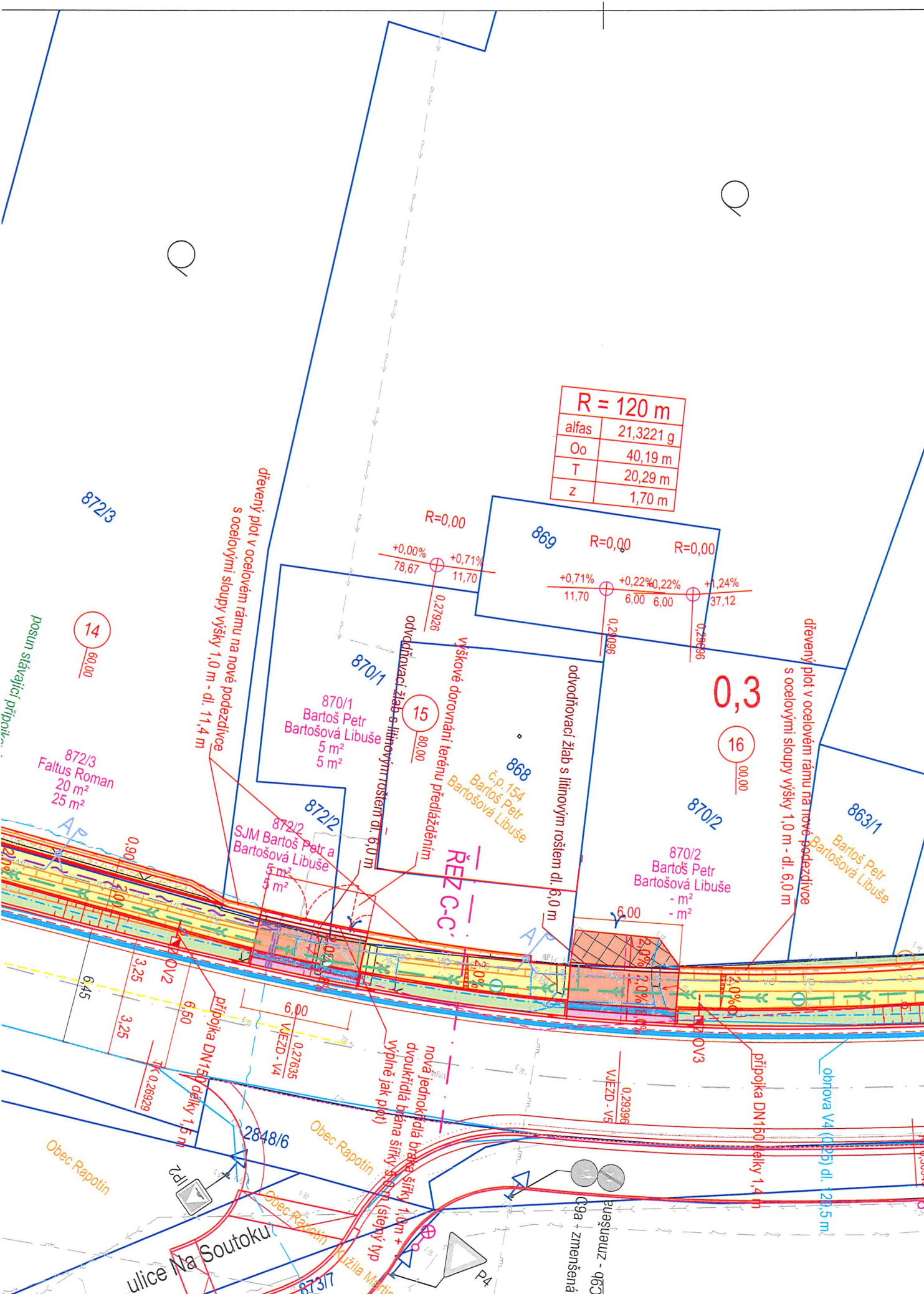
ulice Na Soutoku

Obec Rapotín

Obec Rapotín

Kužila Martin

pouššen - zmenšená
C9a + zmenšená



SOUHLAS S VYNĚTÍM ČÁSTI POZEMKU ZE ZEMĚDĚLSKÉHO PŮDNÍHO FONDU

Bartoš Petr

Datum narození: 21. 8. 1965

S místem trvalého bydliště: Jesenická 154, 788 14 Rapotín

souhlasím s vynětím části pozemku na pozemku parc. č. 872/2, 870/1 v k. ú. Rapotín ze zemědělského půdního fondu (dále jen ZPF) v rámci akce „Chodník, propojení ul. U Losinky – cyklostezka ul. Jesenická.“ Projekt řeší novostavbu chodníku podél silnice I/44 v Rapotíně.

Požadovaná výměra vynětí ze ZPF činí:

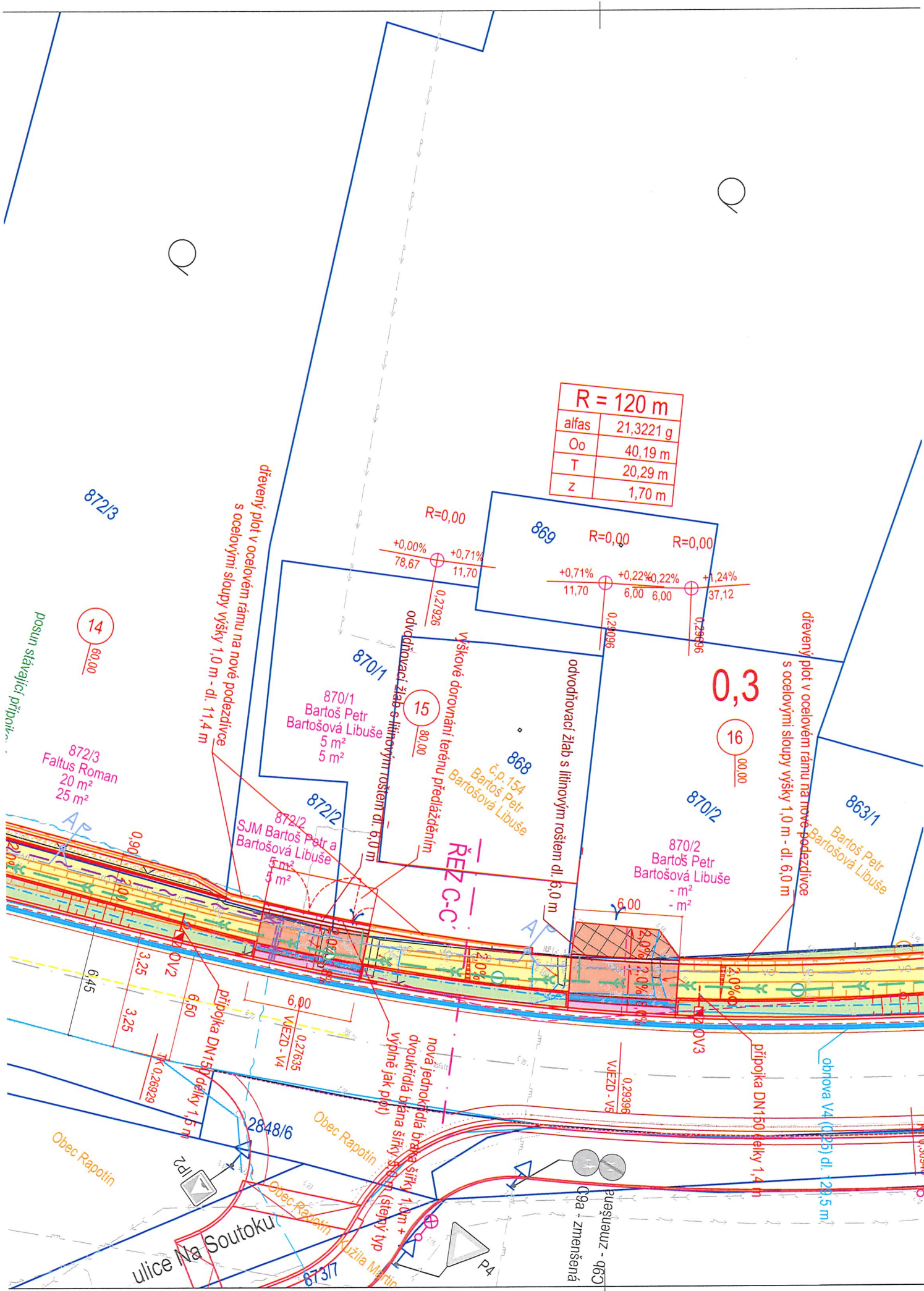
<u>k.ú.</u>	<u>parc. č.</u>	<u>druh pozemku</u>	<u>výměra trvalého vynětí ze ZPF</u>
Rapotín	872/2	zahrada	5 m ²

<u>k.ú.</u>	<u>parc. č.</u>	<u>druh pozemku</u>	<u>výměra trvalého vynětí ze ZPF</u>
Rapotín	870/1	zahrada	5 m ²

V Zapotíh dne 25.10.2023

.....
podpis

R = 120 m	
alfas	21,3221 g
Oo	40,19 m
T	20,29 m
z	1,70 m



R = 120 m	
alfas	21,3221 g
Oo	40,19 m
T	20,29 m
z	1,70 m

